

**ГОСУДАРСТВЕННАЯ КОМПАНИЯ
«РОССИЙСКИЕ АВТОМОБИЛЬНЫЕ ДОРОГИ»**

Автомобильная дорога М-4 «Дон» - от Москвы через Воронеж, Ростов-на-Дону, Краснодар до Новороссийска. Строительство с последующей эксплуатацией на платной основе автомобильной дороги М-4 «Дон» – от Москвы через Воронеж, Ростов-на-Дону, Краснодар до Новороссийска на участке дальнего западного обхода г. Краснодара

**Документация по планировке территории
автомобильной дороги**

**Проект межевания территории. Материалы по
обоснованию**

**Книга 13.3
Графическая часть. Часть 3**

5-780-ПМТ-13.3

**Московский филиал
АО «Институт «Стройпроект»
ООО «ГеоКад-Юг»
ООО «ЗемлеСтрой»
2018 год**



**ГОСУДАРСТВЕННАЯ КОМПАНИЯ
«РОССИЙСКИЕ АВТОМОБИЛЬНЫЕ ДОРОГИ»**

**Автомобильная дорога М-4 «Дон» - от Москвы через Воронеж,
Ростов-на-Дону, Краснодар до Новороссийска.**

**Строительство с последующей эксплуатацией на платной ос-
нове автомобильной дороги М-4 «Дон» – от Москвы через Воро-
неж, Ростов-на-Дону, Краснодар до Новороссийска на участке
дальнего западного обхода г. Краснодара**

**Документация по планировке территории
автомобильной дороги**

Проект межевания территории. Материалы по обоснованию

**Книга 13.3
Графическая часть. Часть 3**

5-780-ПМТ-13.3

Директор
ООО «ГеоКад-Юг»

О.А. Потапенко

СОГЛАСОВАНО:

Заместитель генерального директора-
директор Московского филиала
АО «Институт «Стройпроект»

А.В. Кусик

СОГЛАСОВАНО:

Руководитель проекта –
заместитель главного инженера
Московского филиала
АО «Институт «Стройпроект»

Д.С. Слепцов

**Московский филиал
АО «Институт «Стройпроект»
ООО «ГеоКад-Юг»**

2018 год



ООО «ЗСК «ФОЛИАНТ»



**Автомобильная дорога М-4 «Дон» - от Москвы через Воронеж,
Ростов-на-Дону, Краснодар до Новороссийска.**

**Строительство с последующей эксплуатацией на платной
основе автомобильной дороги М-4 «Дон» – от Москвы через
Воронеж, Ростов-на-Дону, Краснодар до Новороссийска на
участке дальнего западного обхода г. Краснодара**

**Документация по планировке территории
автомобильной дороги**

Проект межевания территории. Материалы по обоснованию

**Книга 13.3
Графическая часть. Часть 3**

5-780-ПМТ-13.3

Директор

ООО «ЗСК «Фолиант»

И.В. Артюхин

2018 год



Состав документации

к выполнению работы «Документация по планировке территории объекта «Автомобильная дорога М-4 «Дон» - от Москвы через Воронеж, Ростов-на-Дону, Краснодар до Новороссийска. Строительство с последующей эксплуатацией на платной основе автомобильной дороги М-4 «Дон» от Москвы через Воронеж, Ростов-на-Дону, Краснодар до Новороссийска на участке дальнего западного обхода г. Краснодара»

№ тома, книги	Обозначение	Наименование материалов
Проект планировки территории. Основная часть		
1	5-780-ППТ-1.1	Книга 1.1. Раздел 1. "Проект планировки территории. Графическая часть". Чертеж красных линий, совмещенный с чертежом границ зон планируемого размещения линейных объектов и чертежом границ зон планируемого размещения линейных объектов, подлежащих переносу (переустройству) из зон планируемого размещения линейных объектов.
2	5-780-ППТ-1.2	Книга 1.2. Раздел 1. "Проект планировки территории. Графическая часть". Чертеж красных линий, совмещенный с чертежом границ зон планируемого размещения линейных объектов и чертежом границ зон планируемого размещения линейных объектов, подлежащих переносу (переустройству) из зон планируемого размещения линейных объектов.
3	5-780-ППТ-1.3	Книга 1.3. Раздел 1. "Проект планировки территории. Графическая часть". Чертеж красных линий, совмещенный с чертежом границ зон планируемого размещения линейных объектов и чертежом границ зон планируемого размещения линейных объектов, подлежащих переносу (переустройству) из зон планируемого размещения линейных объектов.
4	5-780-ППТ-2.1	Книга 2.1 Раздел 2 "Положение о размещении линейных объектов".
5	5-780-ППТ-2.2	Книга 2.2 Раздел 2 "Положение о размещении линейных объектов". Приложения
Проект планировки территории. Материалы по обоснованию		
6	5-780-ППТ-3	Книга 3 Раздел 3 "Материалы по обоснованию проекта планировки территории. Графическая часть". Схема расположения элементов планировочной структуры (территорий, занятых линейными объектами и (или) предназначенных для размещения линейных объектов)
7	5-780-ППТ-4.1	Книга 4.1 Раздел 3 "Материалы по обоснованию проекта планировки территории. Графическая часть". Схема

		использования территории в период подготовки проекта планировки территории.
8	5-780-ППТ-4.2	Книга 4.2 Раздел 3 "Материалы по обоснованию проекта планировки территории. Графическая часть". Схема использования территории в период подготовки проекта планировки территории.
9	5-780-ППТ-5.1	Книга 5.1 Раздел 3 "Материалы по обоснованию проекта планировки территории. Графическая часть. Схема организации улично-дорожной сети и движения транспорта.
10	5-780-ППТ-5.2	Книга 5.2 Раздел 3 "Материалы по обоснованию проекта планировки территории. Графическая часть. Схема организации улично-дорожной сети и движения транспорта.
11	5-780-ППТ-5.3	Книга 5.3 Раздел 3 "Материалы по обоснованию проекта планировки территории. Графическая часть. Схема организации улично-дорожной сети и движения транспорта.
12	5-780-ППТ-6.1	Книга 6.1 Раздел 3 "Материалы по обоснованию проекта планировки территории. Графическая часть». Схема вертикальной планировки территории, инженерной подготовки и инженерной защиты территории.
13	5-780-ППТ-6.2	Книга 6.2 Раздел 3 "Материалы по обоснованию проекта планировки территории. Графическая часть". Схема вертикальной планировки территории, инженерной подготовки и инженерной защиты территории.
14	5-780-ППТ-6.3	Книга 6.3. Раздел 3 "Материалы по обоснованию проекта планировки территории. Графическая часть". Схема вертикальной планировки территории, инженерной подготовки и инженерной защиты территории.
15	5-780-ППТ-6.4	Книга 6.4. Раздел 3 "Материалы по обоснованию проекта планировки территории. Графическая часть". Схема вертикальной планировки территории, инженерной подготовки и инженерной защиты территории. Продольные профили. Поперечные профили.
16	5-780-ППТ-7.1	Книга 7.1 Раздел 3 "Материалы по обоснованию проекта планировки территории. Графическая часть. Схема границ зон с особыми условиями использования территорий, совмещенная со схемой границ территорий объектов культурного наследия.
17	5-780-ППТ-7.2	Книга 7.2 Раздел 3 "Материалы по обоснованию проекта планировки территории. Графическая часть. Схема границ зон с особыми условиями использования территорий, совмещенная со схемой границ территорий объектов культурного наследия.

18	5-780-ППТ-8	Книга 8 Раздел 3 "Материалы по обоснованию проекта планировки территории. Графическая часть. Схема границ территорий, подверженных риску возникновения чрезвычайных ситуаций природного и техногенного характера (пожар, взрыв, химическое, радиоактивное заражение, затопление, подтопление, оползень, карсты, эрозия и т.д.).
19	5-780-ППТ-9.1	Книга 9.1 Раздел 3 "Материалы по обоснованию проекта планировки территории. Графическая часть. Схема конструктивных и планировочных решений.
20	5-780-ППТ-9.2	Книга 9.2 Раздел 3 "Материалы по обоснованию проекта планировки территории. Графическая часть. Схема конструктивных и планировочных решений
21	5-780-ППТ-9.3	Книга 9.3 Раздел 3 "Материалы по обоснованию проекта планировки территории. Графическая часть. Схема конструктивных и планировочных решений
22	5-780-ППТ-10.1	Книга 10.1 Раздел 4. " Материалы по обоснованию проекта планировки территории. Пояснительная записка".
23	5-780-ППТ-10.2	Книга 10.2 Раздел 4. " Материалы по обоснованию проекта планировки территории. Пояснительная записка". Приложения 1
24	5-780-ППТ-10.3	Книга 10.3 Раздел 4. " Материалы по обоснованию проекта планировки территории. Пояснительная записка". Приложения 2
25	5-780-ППТ-10.4	Книга 10.4 Раздел 4. " Материалы по обоснованию проекта планировки территории. Пояснительная записка". Приложения 3
Проект межевания территории. Основная часть		
26	5-780-ПМТ-11.1	Книга 11.1. Текстовая часть. Часть 1
27	5-780-ПМТ-11.2	Книга 11.2. Текстовая часть. Часть 2
28	5-780-ПМТ-12.1	Книга 12.1. Графическая часть. Часть 1
29	5-780-ПМТ-12.2	Книга 12.2. Графическая часть. Часть 2
30	5-780-ПМТ-12.3	Книга 12.3. Графическая часть. Часть 3
31	5-780-ПМТ-12.4	Книга 12.4. Графическая часть. Часть 4
Проект межевания территории. Материалы по обоснованию		
32	5-780-ПМТ-13.1	Книга 13.1. Графическая часть. Часть 1
33	5-780-ПМТ-13.2	Книга 13.2. Графическая часть. Часть 2
34	5-780-ПМТ-13.3	Книга 13.3. Графическая часть. Часть 3

35	5-780-ПМТ-13.4	Книга 13.4. Графическая часть. Часть 4
Схема резервирования земель, необходимых для размещения объекта капитального строительства		
36	5-780-СРЗ-14.1	Книга 14.1. Схема резервирования земель, необходимых для размещения объекта капитального строительства. Часть 1
37	5-780-СРЗ-14.2	Книга 14.2. Схема резервирования земель, необходимых для размещения объекта капитального строительства. Часть 2
38	5-780-СРЗ-14.3	Книга 14.3. Схема резервирования земель, необходимых для размещения объекта капитального строительства. Часть 3
39	5-780-СРЗ-14.4	Книга 14.4. Схема резервирования земель, необходимых для размещения объекта капитального строительства. Приложения
Схема планировочной организации земельных участков, предназначенных для размещения объекта капитального строительства		
40	5-780-СПОЗУ-15.1	Книга 15.1. Схема планировочной организации земельных участков, предназначенных для размещения объекта капитального строительства. Часть 1
41	5-780-СПОЗУ-15.2	Книга 15.2. Схема планировочной организации земельных участков, предназначенных для размещения объекта капитального строительства. Часть 2
42	5-780-СПОЗУ-15.3	Книга 15.3. Схема планировочной организации земельных участков, предназначенных для размещения объекта капитального строительства. Часть 3
43	5-780-СПОЗУ-15.4	Книга 15.4. Схема планировочной организации земельных участков, предназначенных для размещения объекта капитального строительства. Часть 4
44	5-780-СПОЗУ-15.5	Книга 15.5. Схема планировочной организации земельных участков, предназначенных для размещения объекта капитального строительства. Текстовая часть

Документация по планировке территории объекта «Автомобильная дорога М-4 «Дон» - от Москвы через Воронеж, Ростов-на-Дону, Краснодар до Новороссийска. Строительство с последующей эксплуатацией на платной основе автомобильной дороги М-4 «Дон» от Москвы через Воронеж, Ростов-на-Дону, Краснодар до Новороссийска на участке дальнего западного обхода г. Краснодара» выполнена коллективом в составе:

№	Занимаемая должность	Подпись	Ф.И.О.
1	Директор		И.В. Артюхин
2	Нач.отдела		С.Ю. Бражинская
3	Инженер-землеустроитель		Е.Н. Хомук

Содержание

1. Чертеж межевания территории, М 1:1000, листы 53-79.....	8-34
--	------

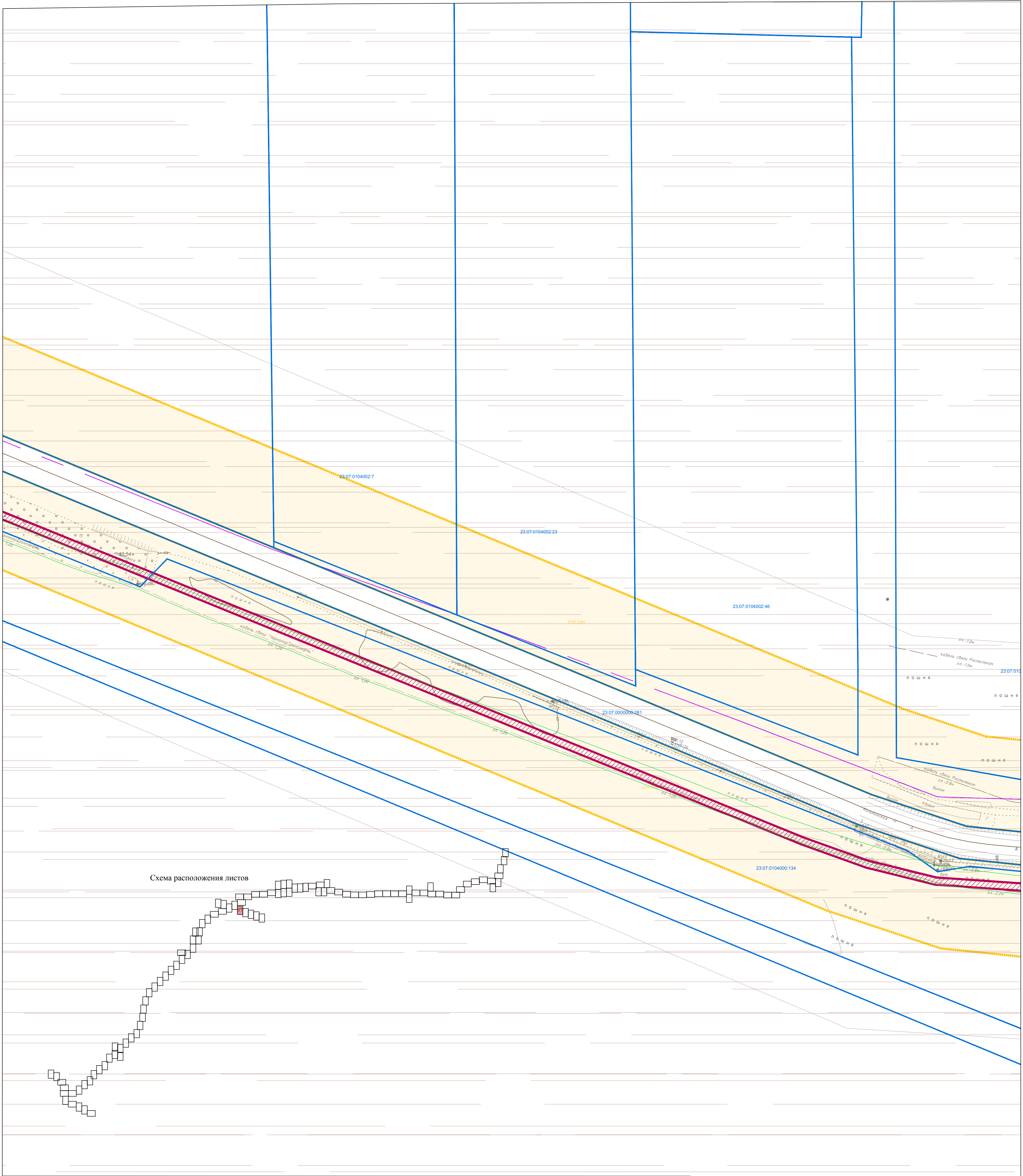
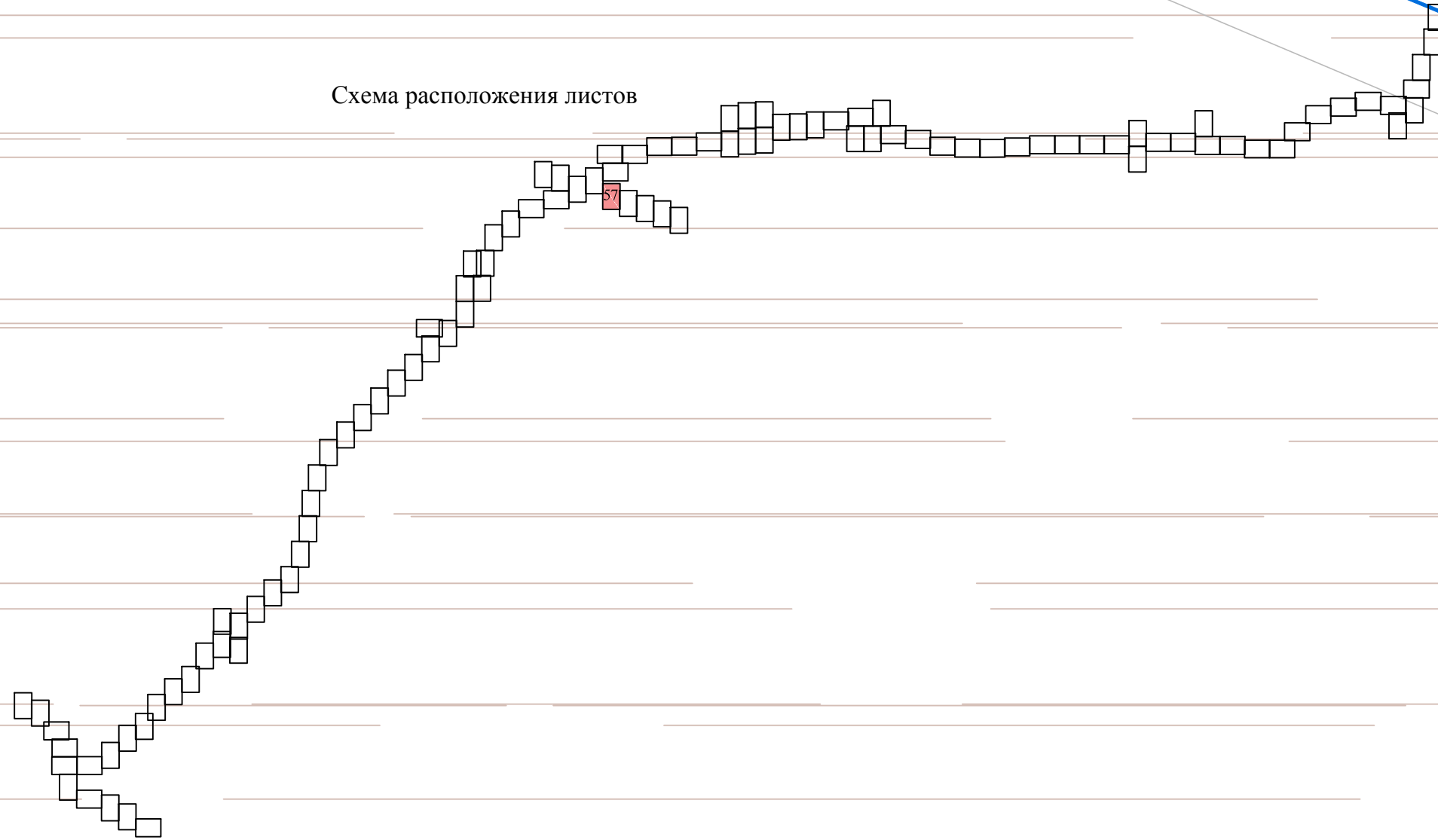


Схема расположения листов



УСЛОВНЫЕ ОБОЗНАЧЕНИЯ:

- зона планируемого размещения линейного объекта федерального значения («Автомобильная дорога М-4 «Дон» - от Москвы через Воронеж, Ростов-на-Дону, Краснодар до Новороссийска. Строительство с последующей эксплуатацией на платной основе автомобильной дороги М-4 "Дон" - от Москвы через Воронеж, Ростов - на - Дону, Краснодар до Новороссийска на участке дальнего западного обхода г. Краснодар» Этап II. Строительство автомобильной дороги)
- зона планируемого размещения линейного объекта федерального значения («Автомобильная дорога М-4 «Дон» - от Москвы через Воронеж, Ростов-на-Дону, Краснодар до Новороссийска. Строительство с последующей эксплуатацией на платной основе автомобильной дороги М-4 "Дон" - от Москвы через Воронеж, Ростов - на - Дону, Краснодар до Новороссийска на участке дальнего западного обхода г. Краснодар» Этап V. Транспортная развязка на км 17 (съезды))
- зона планируемого размещения линейного объекта федерального значения «Автомобильная дорога А-289 Краснодар - Славянск-на-Кубани - Темрюк - автомобильная дорога А-290 Новороссийск - Керчь»
- границы кадастровых кварталов, их номера
- границы муниципальных образований
- границы населенных пунктов
- границы полосы отвода на период строительства объекта
- границы отвода под опоры линий электропередачи, отводимые на период эксплуатации после переустройства, связанного со строительством объекта
- ось трассы и пикетаж
- ГРАНИЦЫ СУЩЕСТВУЮЩИХ ЗЕМЕЛЬНЫХ УЧАСТКОВ:
- границы земельных участков по сведениям ЕГРН, кадастровые номера
- ЗОНЫ С ОСОБЫМИ УСЛОВИЯМИ ТЕРРИТОРИИ
- охранная зона линий сооружений связи и линий и сооружений радиотелевизионного вещания по сведениям ЕГРН,
- охранная зона с особыми условиями использования территории горного отвода "Прибрежно-Новотитаровский участок"
- береговая полоса
- водоохранная зона
- прибрежная защитная полоса

- охранная зона газопровода
- охранная зона линий электропередачи
- охранная зона нефтепровода
- придорожная полоса автомобильной дороги
- устанавливаемая придорожная полоса
- зона санитарной охраны
- первый пояс зоны санитарной охраны источника водоснабжения
- второй пояс зоны санитарной охраны источника водоснабжения
- третий пояс зоны санитарной охраны источника водоснабжения
- санитарный разрыв автомобильной дороги
- граница зоны затопления и подтопления от паводка с 1% обеспеченностью
- граница санитарно-защитной зоны существующих промышленных объектов и производств и (или) их комплексов
- охранная зона водопровода
- зона санитарного разрыва магистрального газопровода
- охранная зона газораспределительной сети
- зона шумового дискомфорта железной дороги
- зеленые насаждения общего пользования, пляж общего пользования
- лесные приусадебные насаждения, пляж
- лесопарковые зоны
- МЕСТОПОЛОЖЕНИЕ СУЩЕСТВУЮЩИХ ОБЪЕКТОВ КАПИТАЛЬНОГО СТРОИТЕЛЬСТВА:
- границы существующих объектов капитального строительства по сведениям ЕГРН, кадастровые номера
- ГРАНИЦЫ ТЕРРИТОРИЙ ОБЪЕКТОВ КУЛЬТУРНОГО НАСЛЕДИЯ:
- охранная зона объектов культурного наследия

* особо охраняемые природные территории местного, регионального и федерального значения на проектируемой территории отсутствуют

23.07.0104002.28

23.07.0104002.12

23.07.0000000.281

23.07.0000000.281


Схема расположения листов


УСЛОВНЫЕ ОБОЗНАЧЕНИЯ:


- зона планируемого размещения линейного объекта федерального значения («Автомобильная дорога М-4 «Дон» - от Москвы через Воронеж, Ростов-на-Дону, Краснодар до Новороссийска. Строительство с последующей эксплуатацией на платной основе автомобильной дороги М-4 "Дон" - от Москвы через Воронеж, Ростов - на - Дону, Краснодар до Новороссийска на участке дальнего западного обхода г. Краснодара» Этап II. Строительство автомобильной дороги)
- зона планируемого размещения линейного объекта федерального значения («Автомобильная дорога М-4 «Дон» - от Москвы через Воронеж, Ростов-на-Дону, Краснодар до Новороссийска. Строительство с последующей эксплуатацией на платной основе автомобильной дороги М-4 "Дон" - от Москвы через Воронеж, Ростов - на - Дону, Краснодар до Новороссийска на участке дальнего западного обхода г. Краснодара» Этап V. Транспортная развязка на км 17 (съезды))
- зона планируемого размещения линейного объекта федерального значения «Автомобильная дорога А-289 Краснодар - Славянск-на-Кубани - Темрюк - автомобильная дорога А-290 Новороссийск - Керчь»
- границы кадастровых кварталов, их номера
- границы муниципальных образований
- границы населенных пунктов
- границы полосы отвода на период строительства объекта
- границы отвода под опоры линий электропередачи, отводимые на период эксплуатации после переустройства, связанного со строительством объекта
- ось трассы и пикетаж
- ГРАНИЦЫ СУЩЕСТВУЮЩИХ ЗЕМЕЛЬНЫХ УЧАСТКОВ:
 - границы земельных участков по сведениям ЕГРН, кадастровые номера
- ЗОНЫ С ОСОБЫМИ УСЛОВИЯМИ ТЕРРИТОРИИ
 - охранная зона линий сооружений связи и линий и сооружений радиотехники по сведениям ЕГРН,
 - охранная зона с особыми условиями использования территории горного отвода "Прибрежно-Новотитаровский участок"
 - береговая полоса
 - водоохранная зона
 - прибрежная защитная полоса


- охранная зона газопровода
 - охранная зона линий электропередачи
 - охранная зона нефтепровода
 - придорожная полоса автомобильной дороги
 - устанавливаемая придорожная полоса
 - зона санитарной охраны
 - первый пояс зоны санитарной охраны источника водоснабжения
 - второй пояс зоны санитарной охраны источника водоснабжения
 - третий пояс зоны санитарной охраны источника водоснабжения
 - санитарный разрыв автомобильной дороги
 - граница зоны затопления и подтопления от паводка с 1% обеспеченностью
 - граница санитарно-защитной зоны существующих промышленных объектов и производств и (или) их комплексов
 - охранная зона водопровода
 - зона санитарного разрыва магистрального газопровода
 - охранная зона газораспределительной сети
 - зона шумового дискомфорта железной дороги
 - зеленые насаждения общего пользования, пляж общего пользования
 - лесные прирусловые насаждения, пляж
 - лесопарковые зоны
 - МЕСТОПОЛОЖЕНИЕ СУЩЕСТВУЮЩИХ ОБЪЕКТОВ КАПИТАЛЬНОГО СТРОИТЕЛЬСТВА:
 - границы существующих объектов капитального строительства по сведениям ЕГРН, кадастровые номера
 - ГРАНИЦЫ ТЕРРИТОРИЙ ОБЪЕКТОВ КУЛЬТУРНОГО НАСЛЕДИЯ:
 - охранная зона объектов культурного наследия
- * особо охраняемые природные территории местного, регионального и федерального значения на проектируемой территории отсутствуют





 зона планируемого размещения линейного объекта федерального значения («Автомобильная дорога М-4 «Дон» - от Москвы через Воронеж, Ростов-на-Дону, Краснодар до Новороссийска. Строительство с последующей эксплуатацией на платной основе автомобильной дороги М-4 «Дон» - от Москвы через Воронеж, Ростов - на - Дону, Краснодар до Новороссийска на участке дальнего западного обхода г. Краснодара» Этап II. Строительство автомобильной дороги)


 зона планируемого размещения линейного объекта федерального значения («Автомобильная дорога М-4 «Дон» - от Москвы через Воронеж, Ростов-на-Дону, Краснодар до Новороссийска. Строительство с последующей эксплуатацией на платной основе автомобильной дороги М-4 «Дон» - от Москвы через Воронеж, Ростов - на - Дону, Краснодар до Новороссийска на участке дальнего западного обхода г. Краснодара» Этап V. Транспортная развязка на км 17 (съезд))


 зона планируемого размещения линейного объекта федерального значения «Автомобильная дорога А-289 Краснодар - Славянский-на-Кубани - Темрюк - автомобильная дорога А-290 Новороссийск - Керчь»

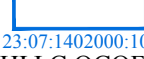
 границы кадастровых кварталов, их номера
 23-07.1402000

 границы муниципальных образований


 границы населенных пунктов



 границы полосы отвода на период строительства объекта


 границы отвода под опоры линий электропередачи, отводимые на период эксплуатации после переустройства, связанного со строительством объекта


 ось трассы и пикетаж
 ПК1


ГРАНИЦЫ СУЩЕСТВУЮЩИХ ЗЕМЕЛЬНЫХ УЧАСТКОВ:

 границы земельных участков по сведениям ЕГРН, кадастровые номера
 23-07.1402000/01

ЗОНА С ОСОБЫМИ УСЛОВИЯМИ ТЕРРИТОРИИ
 охранный зона линий сооружений связи и линий и сооружений радиодификации по сведениям ЕГРН,
 по данным инженерно-геодезических изысканий
 охранный зона с особыми условиями использования территории горного отвода "Прибрежно-Новотитаровский уастьок"

 береговая полоса

 водоохранная зона

 прибрежная защитная полоса

	охранная зона газопровода
	охранная зона линий электропередачи
	охранная зона нефтепровода
	придорожная полоса автомобильной дороги
	устанавливаемая придорожная полоса
	зона санитарной охраны
	первый пояс зоны санитарной охраны источника водоснабжения
	второй пояс зоны санитарной охраны источника водоснабжения
	третий пояс зоны санитарной охраны источника водоснабжения
	санитарный разрыв автомобильной дороги
	граница зоны затопления и подтопления от паводка с 1% обеспеченностью
	граница санитарно-защитной зоны существующих промышленных объектов и производств и (или) их комплексов
	охранная зона водопровода
	зона санитарного разрыва магистрального газопровода
	охранная зона газораспределительной сети
	зона шумового дискомфорта железной дороги
	зеленые насаждения общего пользования, пляж общего пользования
	лесные приусадебные насаждения, пляж
	десопарковые зоны

ЕСТОПОЛОЖЕНИЕ СУЩЕСТВУЮЩИХ ОБЪЕКТОВ КАПИТАЛЬНОГО СТРОИТЕЛЬСТВА:
 границы существующих объектов капитального строительства по сведениям ЕГРН,
 кадастровые номера

ГРАНИЦЫ ТЕРРИТОРИЙ ОБЪЕКТОВ КУЛЬТУРНОГО НАСЛЕДИЯ:
 охранная зона объектов культурного наследия

собой охраняемые природные территории местного, регионального и федерального значения на проектируемой территории отсутствуют

						Материалы по обоснованию проекта межевания территории Чертеж межевания территории М 1:1000	Лист
Изм.	Кол. уч.	Лист	№ док.	Подп.	Дата		59



УСЛОВНЫЕ ОБОЗНАЧЕНИЯ:



зона планируемого размещения линейного объекта федерального значения «(Автомобильная дорога М-4 «Дон» - от Москвы через Воронеж; Ростов-на-Дону, Краснодар до Новороссийска. Строительство с последующей эксплуатацией на платной основе автомобильной дороги М-4 "Дон" - от Москвы через Воронеж, Ростов - на - Дону, Краснодар до Новороссийска на участке дальнего западного обхода г. Краснодара» Этап II. Строительство автомобильной дороги)

зона планируемого размещения линейного объекта федерального значения «(Автомобильная дорога М-4 «Дон» - от Москвы через Воронеж; Ростов-на-Дону, Краснодар до Новороссийска. Строительство с последующей эксплуатацией на платной основе автомобильной дороги М-4 "Дон" - от Москвы через Воронеж, Ростов - на - Дону, Краснодар до Новороссийска на участке дальнего западного обхода г. Краснодара» Этап V. Транспортная развязка на км 17 (съезды))

зона планируемого размещения линейного объекта федерального значения «Автомобильная дорога А-289 Краснодар - Славянский-на-Кубани - Темрюк - автомобильная дорога А-290 Новороссийск - Керчь»

границы кадастровых кварталов, их номера

границы муниципальных образований

границы населенных пунктов

границы полосы отвода на период строительства объекта

границы отвода под опоры линий электропередачи, отводимые на период эксплуатации после переустройства, связанного со строительством объекта

ось трассы и пикетаж

СТВУЮЩИХ ЗЕМЕЛЬНЫХ УЧАСТКОВ:

границы земельных участков по сведениям ЕГРН, кадастровые номера

ИЛИ УСЛОВИЯМИ ТЕРРИТОРИИ

охранная зона линий сооружений связи и линий и сооружений радиотелекоммуникаций по сведениям ЕГРН,

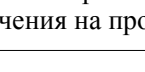
по данным инженерно-геодезических изысканий

охранная зона с особыми условиями использования территории горного отвода "Прибрежно-Новотитаровский участок"

береговая полоса

водоохранная зона

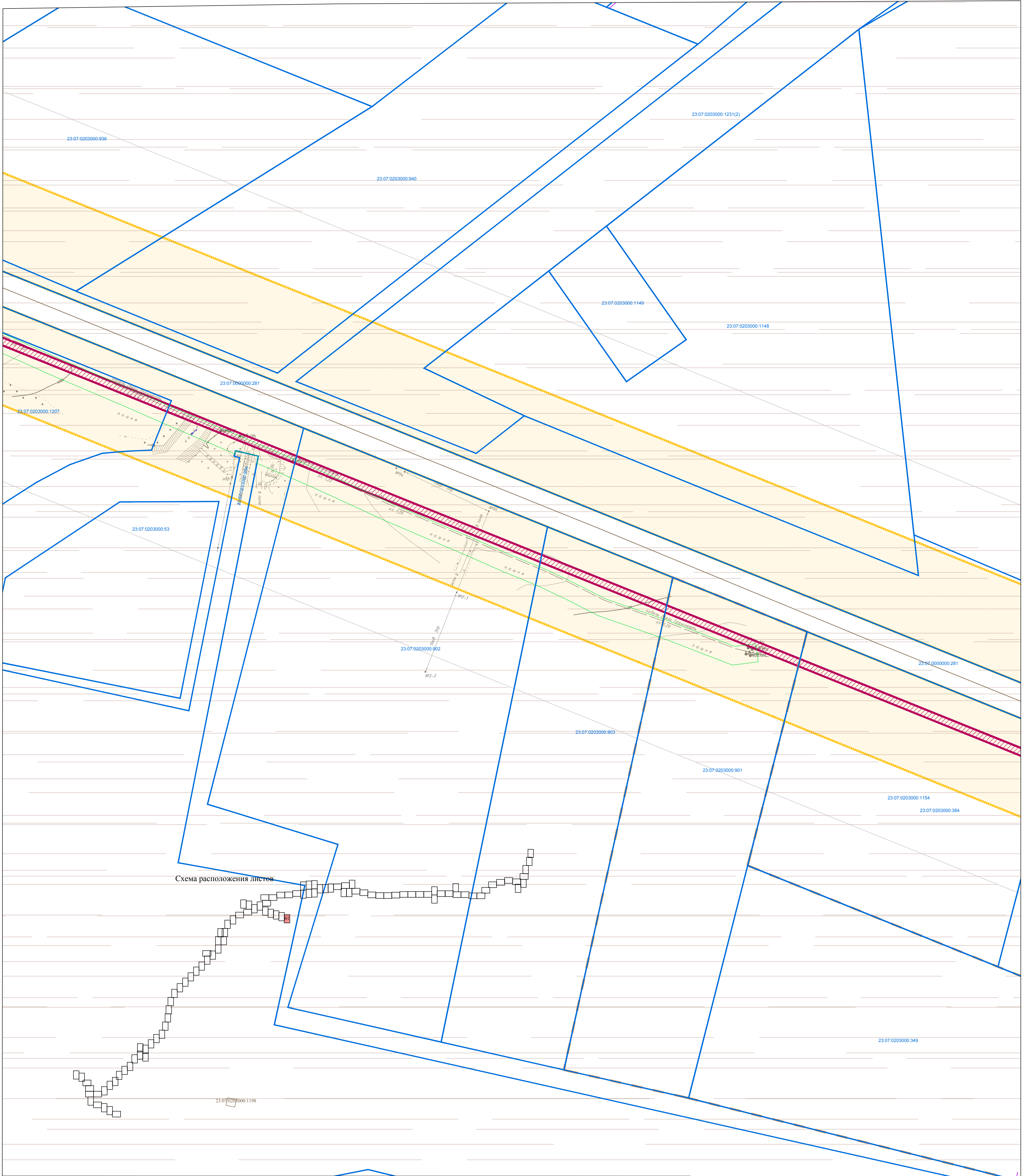
прибрежная защитная полоса



охранная зона газопровода
охранная зона линий электропередачи
охранная зона нефтепровода
придорожная полоса автомобильной дороги
устанавливаемая придорожная полоса
зона санитарной охраны
первый пояс зоны санитарной охраны источника водоснабжения
второй пояс зоны санитарной охраны источника водоснабжения
третий пояс зоны санитарной охраны источника водоснабжения
санитарный разрыв автомобильной дороги
граница зоны заотчуждения и подтопления от паводка с 1% обеспеченностью
граница санитарно-защитной зоны существующих промышленных объектов и производств в (или) их комплексов
охранная зона водопровода
зона санитарного разрыва магистрального газопровода
охранная зона газораспределительной сети
зона шумового дискомфорта железной дороги
зеленые насаждения общего пользования, пляж общего пользования
лесные приусадебные насаждения, пляж
лесопарковые зоны
ОБЪЕКТЫ СУЩЕСТВУЮЩИХ ОБЪЕКТОВ КАПИТАЛЬНОГО СТРОИТЕЛЬСТВА:
границы существующих объектов капитального строительства по сведениям кадастровых номеров
ОБЪЕКТЫ КУЛЬТУРНОГО НАСЛЕДИЯ:
охранная зона объектов культурного наследия
в природные территории местного, регионального и федерального
статуса территории отсутствуют

Изм.	Кол. уч.	Лист	№ док.	Подп.	Дата

Материалы по обоснованию проекта межевания
территории
Чертеж межевания территории
М 1:1000



УСЛОВНЫЕ ОБОЗНАЧЕНИЯ:

зона планируемого размещения линейного объекта федерального значения («Автомобильная дорога М-4 «Дон» - от Москвы через Воронеж, Ростов-на-Дону, Краснодар до Новороссийска. Строительство с последующей эксплуатацией на платной основе автомобильной дороги М-4 "Дон" - от Москвы через Воронеж, Ростов - на - Дону, Краснодар до Новороссийска на участке дальнего западного обхода г. Краснодара» Этап II. Строительство автомобильной дороги)

зона планируемого размещения линейного объекта федерального значения («Автомобильная дорога М-4 «Дон» - от Москвы через Воронеж, Ростов-на-Дону, Краснодар до Новороссийска. Строительство с последующей эксплуатацией на платной основе автомобильной дороги М-4 "Дон" - от Москвы через Воронеж, Ростов - на - Дону, Краснодар до Новороссийска на участке дальнего западного обхода г. Краснодара» Этап V. Транспортная развязка на км 17 (съезды)

зона планируемого размещения линейного объекта федерального значения «Автомобильная дорога А-289 Краснодар - Славянск-на-Кубани - Темрюк - автомобильная дорога А-290 Новороссийск - Керчь»

границы кадастровых кварталов, их номера

границы муниципальных образований

границы населенных пунктов

границы полосы отвода на период строительства объекта

границы отвода под опорами линий электропередачи, отводимые на период эксплуатации после переустройства, связанного со строительством объекта

ось трассы и пикетаж

ГРАНИЦЫ СУЩЕСТВУЮЩИХ ЗЕМЕЛЬНЫХ УЧАСТКОВ:

границы земельных участков по сведениям ЕГРН, кадастровые номера

ЗОНЫ С ОСОБЫМИ УСЛОВИЯМИ ТЕРРИТОРИИ

охранная зона линий сооружений связи и линий и сооружений радиотелевизионного вещания по сведениям ЕГРН, по данным инженерно-геодезических изысканий

охранная зона с особыми условиями использования территории горного отвода "Прибрежно-Новотитаровский участок"

береговая полоса

водоохранная зона

прибрежная защитная полоса

охранная зона газопровода

охранная зона линий электропередачи

охранная зона нефтепровода

придорожная полоса автомобильной дороги

устанавливаемая придорожная полоса

зона санитарной охраны

первый пояс зоны санитарной охраны источника водоснабжения

второй пояс зоны санитарной охраны источника водоснабжения

третий пояс зоны санитарной охраны источника водоснабжения

санитарный разрыв автомобильной дороги

граница зоны затопления и подтопления от паводка с 1% обеспеченностью

граница санитарно-защитной зоны существующих промышленных объектов и производств и (или) их комплексов

охранная зона водопровода

зона санитарного разрыва магистрального газопровода

охранная зона газораспределительной сети

зона шумового дискомфорта железной дороги

зеленые насаждения общего пользования, пляж общего пользования

лесные приусадебные насаждения, пляж

лесопарковые зоны

МЕСТОПОЛОЖЕНИЕ СУЩЕСТВУЮЩИХ ОБЪЕКТОВ КАПИТАЛЬНОГО СТРОИТЕЛЬСТВА:

границы существующих объектов капитального строительства по сведениям ЕГРН, кадастровые номера

ГРАНИЦЫ ТЕРРИТОРИЙ ОБЪЕКТОВ КУЛЬТУРНОГО НАСЛЕДИЯ:

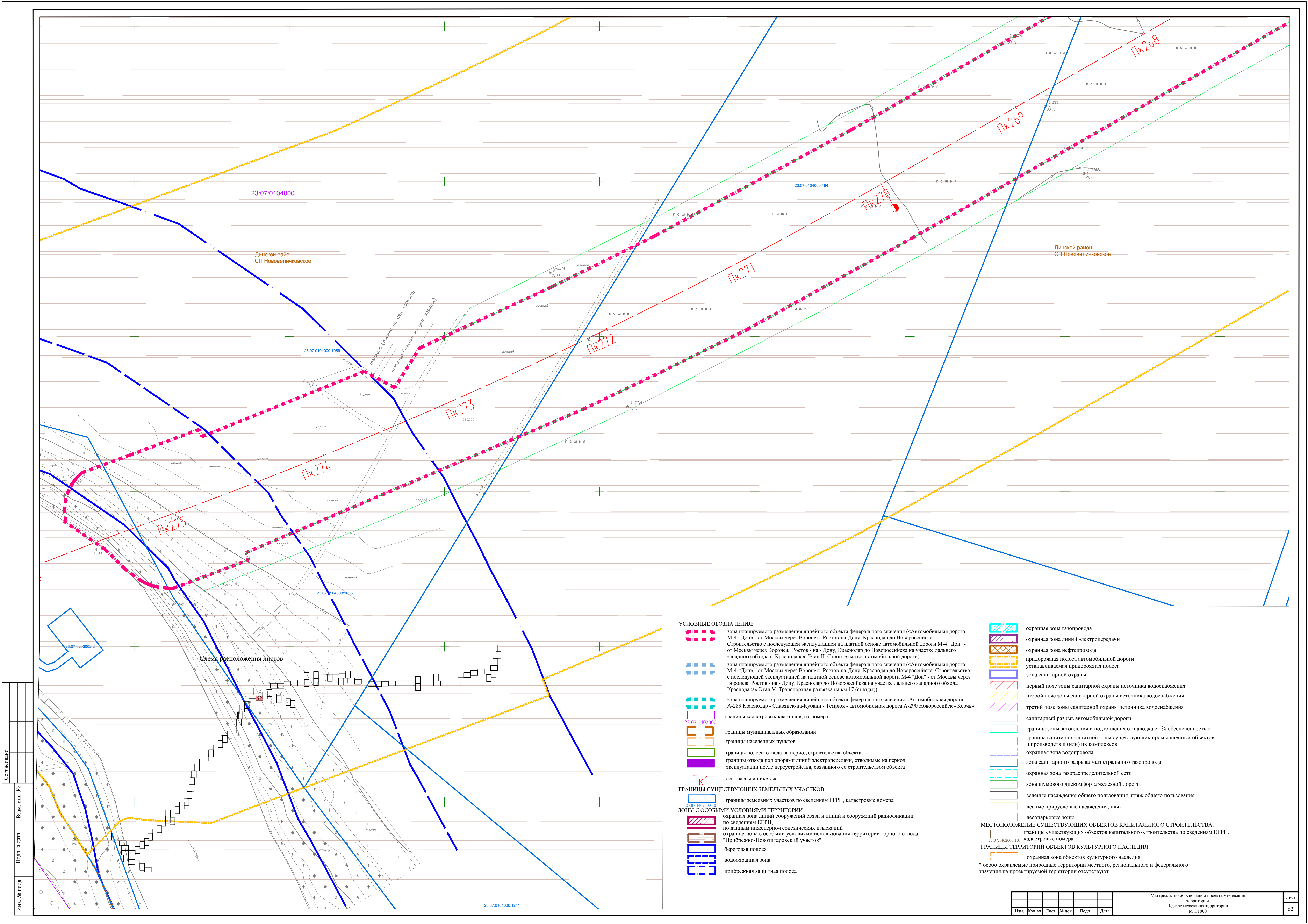
охранная зона объектов культурного наследия

* особо охраняемые природные территории местного, регионального и федерального значения на проектируемой территории отсутствуют

Изм.	Кол. уч.	Лист	№ док.	Подп.	Дата

Материалы по обоснованию проекта межевания территории
Чертеж межевания территории
М 1:1000

Лист
61



Согласовано					
Имя, № подл.	Подп. и дата	Взам. инв. №			

УСЛОВНЫЕ ОБОЗНАЧЕНИЯ:

- зона планируемого размещения линейного объекта федерального значения («Автомобильная дорога М-4 «Дон» - от Москвы через Воронеж, Ростов-на-Дону, Краснодар до Новороссийска. Строительство с последующей эксплуатацией на платной основе автомобильной дороги М-4 "Дон" - от Москвы через Воронеж, Ростов - на - Дону, Краснодар до Новороссийска на участке дальнего западного обхода г. Краснодара» Этап II. Строительство автомобильной дороги)
- зона планируемого размещения линейного объекта федерального значения («Автомобильная дорога М-4 «Дон» - от Москвы через Воронеж, Ростов-на-Дону, Краснодар до Новороссийска. Строительство с последующей эксплуатацией на платной основе автомобильной дороги М-4 "Дон" - от Москвы через Воронеж, Ростов - на - Дону, Краснодар до Новороссийска на участке дальнего западного обхода г. Краснодара» Этап V. Транспортная развязка на км 17 (съезды))
- зона планируемого размещения линейного объекта федерального значения «Автомобильная дорога А-289 Краснодар - Славянск-на-Кубани - Темрюк - автомобильная дорога А-290 Новороссийск - Керчь»
- границы кадастровых кварталов, их номера
- границы муниципальных образований
- границы населенных пунктов
- границы полосы отвода на период строительства объекта
- границы отвода под опоры линий электропередачи, отводимые на период эксплуатации после переустройства, связанного со строительством объекта
- ось трассы и пикетаж

ГРАНИЦЫ СУЩЕСТВУЮЩИХ ЗЕМЕЛЬНЫХ УЧАСТКОВ:

- границы земельных участков по сведениям ЕГРН, кадастровые номера

ЗОНЫ С ОСОБЫМИ УСЛОВИЯМИ ТЕРРИТОРИИ

- охранная зона линий сооружений связи и линий и сооружений радиотелевизионного вещания по сведениям ЕГРН
- по данным инженерно-геодезических изысканий
- охранная зона с особыми условиями использования территории горного отвода "Прибрежно-Новотитаровский участок"
- береговая полоса
- водоохранная зона
- прибрежная защитная полоса

- охранная зона газопровода
- охранная зона линий электропередачи
- охранная зона нефтепровода
- придорожная полоса автомобильной дороги
- устанавливаемая придорожная полоса
- зона санитарной охраны
- первый пояс зоны санитарной охраны источника водоснабжения
- второй пояс зоны санитарной охраны источника водоснабжения
- третий пояс зоны санитарной охраны источника водоснабжения
- санитарный разрыв автомобильной дороги
- граница зоны затопления и подтопления от паводка с 1% обеспеченностью
- граница санитарно-защитной зоны существующих промышленных объектов и производств и (или) их комплексов
- охранная зона водопровода
- зона санитарного разрыва магистрального газопровода
- охранная зона газораспределительной сети
- зона шумового дискомфорта железной дороги
- зеленые насаждения общего пользования, пляж общего пользования
- лесные приусадебные насаждения, пляж
- лесопарковые зоны

МЕСТОПОЛОЖЕНИЕ СУЩЕСТВУЮЩИХ ОБЪЕКТОВ КАПИТАЛЬНОГО СТРОИТЕЛЬСТВА:

- границы существующих объектов капитального строительства по сведениям ЕГРН, кадастровые номера

ГРАНИЦЫ ТЕРРИТОРИЙ ОБЪЕКТОВ КУЛЬТУРНОГО НАСЛЕДИЯ:



- охранная зона объектов культурного наследия

* особо охраняемые природные территории местного, регионального и федерального значения на проектируемой территории отсутствуют

* особо охраняемые природные территории местного, регионального и федерального значения на проектируемой территории отсутствуют

285



	береговая полоса
	водоохранная зона
	прибрежная защитная полоса

охранная зона объектов культурного наследия

* особо охраняемые природные территории местного, регионального и федерального значения на проектируемой территории отсутствуют



Лист
64

УСЛОВНЫЕ ОБОЗНАЧЕНИЯ:

23.07.1402000

зона планируемого размещения линейного объекта федерального значения «Автомобильная дорога М-4 «Дон» - от Москвы через Воронеж, Ростов-на-Дону, Краснодар до Новороссийска. Строительство с последующей эксплуатацией на платной основе автомобильной дороги М-4 "Дон" - от Москвы через Воронеж, Ростов - на - Дону, Краснодар до Новороссийска на участке дальнего западного обхода г. Краснодар» Этап II. Строительство автомобильной дороги

23.07.1402000

зона планируемого размещения линейного объекта федерального значения «Автомобильная дорога А-289 Краснодар - Славянск-на-Кубани - Темрюк - автомобильная дорога А-290 Новороссийск - Керчь»

23.07.1402000

границы кадастровых кварталов, их номера

23.07.1402000

границы муниципальных образований

23.07.1402000

границы населенных пунктов

23.07.1402000

границы полосы отвода на период строительства объекта

23.07.1402000

границы отвода под опоры линий электропередачи, отводимые на период эксплуатации после переустройства, связанного со строительством объекта

23.07.1402000

ось трассы и пикетаж

ГРАНИЦЫ СУЩЕСТВУЮЩИХ ЗЕМЕЛЬНЫХ УЧАСТКОВ:

23.07.1402000

границы земельных участков по сведениям ЕГРН, кадастровые номера

ЗОНЫ С ОСОБЫМИ УСЛОВИЯМИ ТЕРРИТОРИИ

23.07.1402000

охранная зона линий сооружений связи и линий и сооружений радиотехники по сведениям ЕГРН, по данным инженерно-геодезических изысканий

23.07.1402000

охранная зона с особыми условиями использования территории горного отвода "Прибрежно-Новотитаровский участок"

23.07.1402000

береговая полоса

23.07.1402000

водоохранная зона

23.07.1402000

прибрежная защитная полоса

23.07.1402000

охранная зона газопровода

23.07.1402000

охранная зона линий электропередачи

23.07.1402000

охранная зона нефтепровода

23.07.1402000

придорожная полоса автомобильной дороги

23.07.1402000

устанавливаемая придорожная полоса

23.07.1402000

зона санитарной охраны

23.07.1402000

первый пояс зоны санитарной охраны источника водоснабжения

23.07.1402000

второй пояс зоны санитарной охраны источника водоснабжения

23.07.1402000

третий пояс зоны санитарной охраны источника водоснабжения

23.07.1402000

санитарный разрыв автомобильной дороги

23.07.1402000

граница зоны затопления и подтопления от паводка с 1% обеспеченностью

23.07.1402000

граница санитарно-защитной зоны существующих промышленных объектов и производств и (или) их комплексов

23.07.1402000

охранная зона водопровода

23.07.1402000

зона санитарного разрыва магистрального газопровода

23.07.1402000

охранная зона газораспределительной сети

23.07.1402000

зона шумового дискомфорта железной дороги

23.07.1402000

зеленые насаждения общего пользования, пляж общего пользования

23.07.1402000

лесные приусадебные насаждения, пляж

23.07.1402000

лесопарковые зоны

МЕСТОПОЛОЖЕНИЕ СУЩЕСТВУЮЩИХ ОБЪЕКТОВ КАПИТАЛЬНОГО СТРОИТЕЛЬСТВА:

23.07.1402000

границы существующих объектов капитального строительства по сведениям ЕГРН, кадастровые номера

ГРАНИЦЫ ТЕРРИТОРИЙ ОБЪЕКТОВ КУЛЬТУРНОГО НАСЛЕДИЯ:

23.07.1402000

охранная зона объектов культурного наследия

* особо охраняемые природные территории местного, регионального и федерального значения на проектируемой территории отсутствуют

23.07.1402000

Динской район
СП Нововеличковское

23.07.1402000

Динской район
СП Новотитаровское

23.07.1402000

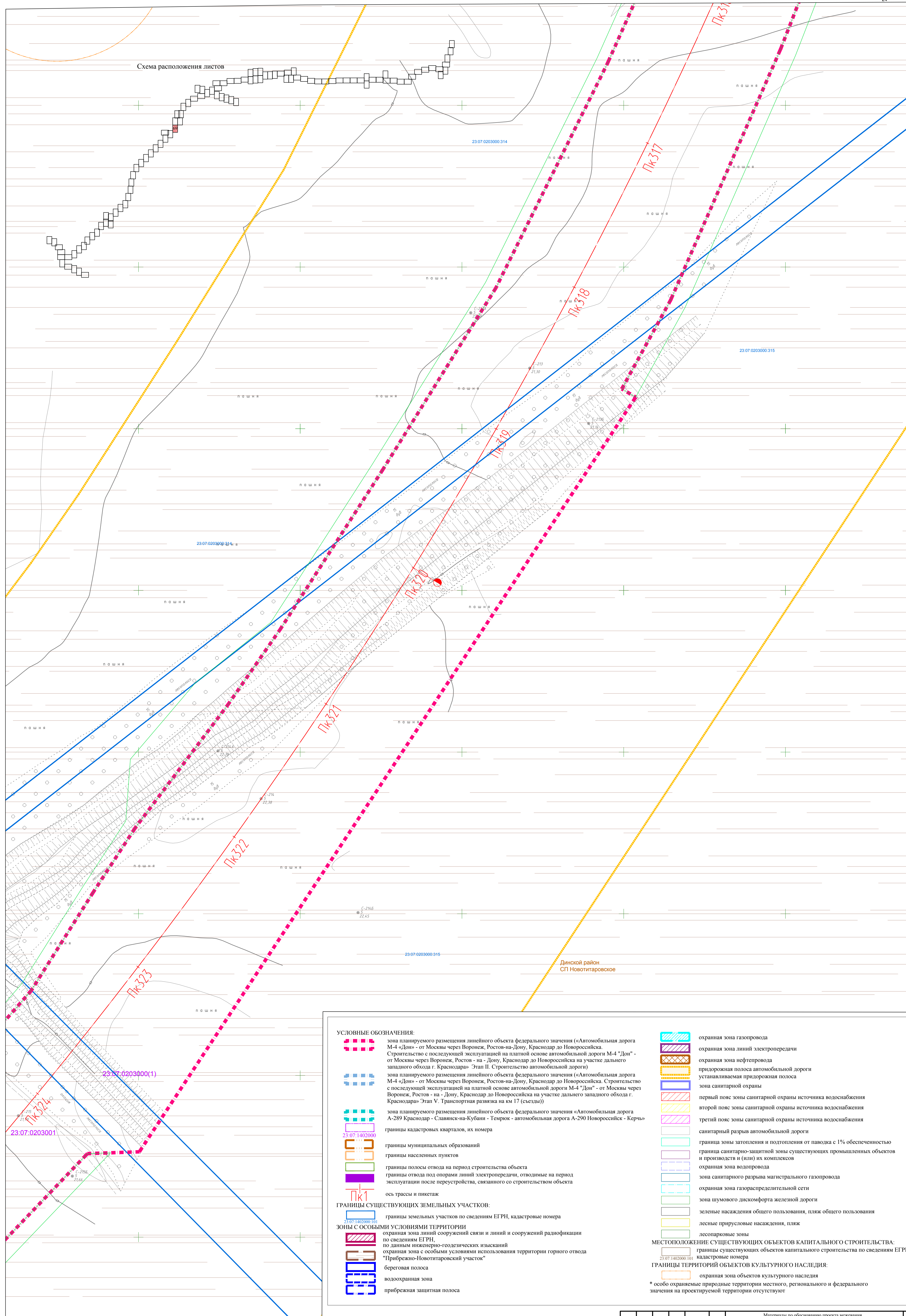
Схема расположения листов

Изм.	№	пол.	Пол.	и	дата	Вам	инв.	№
Изм.	№	пол.	Пол.	и	дата	Вам	инв.	№

Изм.	Кол. уч.	Лист	№ док.	Подп.	Дата
------	----------	------	--------	-------	------

Материалы по обоснованию проекта межевания территории
Чертеж межевания территории
М 1:1000

Лист
65








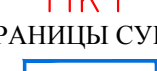



	Иив. № подл.	Подп. и дата	Взам. инв. №	Согласовано

Изм.	Кол. уч.	Лист	№ док.	Подп.	Дата

Материалы по обоснованию проекта межевания
территории
Чертеж межевания территории
М 1:1000

УСЛОВНЫЕ ОБОЗНАЧЕНИЯ:

- 
- зона планируемого размещения линейного объекта федерального значения
(«Автомобильная дорога М-4 «Дон» - от Москвы через Воронеж, Ростов-на-Дону, Краснодар до Новороссийска. Строительство с последующей эксплуатацией на платной основе автомобильной дороги М-4 "Дон" - от Москвы через Воронеж, Ростов - на - Дону, Краснодар до Новороссийска на участке дальнего западного обхода г. Краснодара» Этап II. Строительство автомобильной дороги)
- 
- зона планируемого размещения линейного объекта федерального значения
(«Автомобильная дорога М-4 «Дон» - от Москвы через Воронеж, Ростов-на-Дону, Краснодар до Новороссийска. Строительство с последующей эксплуатацией на платной основе автомобильной дороги М-4 "Дон" - от Москвы через Воронеж, Ростов - на - Дону, Краснодар до Новороссийска на участке дальнего западного обхода г. Краснодара» Этап V. Транспортная развязка на км 17 (съезды))
- 
- зона планируемого размещения линейного объекта федерального значения
«Автомобильная дорога А-289 Краснодар - Славянск-на-Кубани - Темрюк - автомобильная дорога А-290 Новороссийск - Керчь»
- 
- границы кадастровых кварталов, их номера
- 
- границы муниципальных образований
- 
- границы населенных пунктов
- 
- границы полосы отвода на период строительства объекта
- 
- границы отвода под опорами линий электропередачи, отводимые на период эксплуатации после переустройства, связанного со строительством объекта
- 
- ось трассы и пикетаж


ГРАНИЦЫ СУЩЕСТВУЮЩИХ ЗЕМЕЛЬНЫХ УЧАСТКОВ:

- 
- границы земельных участков по сведениям ЕГРН, кадастровые номера


ЗОНЫ С ОСОБЫМИ УСЛОВИЯМИ ТЕРРИТОРИИ

- 
- охранная зона линий сооружений связи и линий и сооружений радиофикации по сведениям ЕГРН, по данным инженерно-геодезических изысканий
- 
- охранная зона с особыми условиями использования территории горного отвода "Прибрежно-Новотитаровский участок"
- 
- охранная зона нефтепровода
- 
- береговая полоса
- 
- водоохранная зона
- 
- прибрежная защитная полоса
- 
- охранная зона газопровода
- 
- охранная зона линий электропередачи
- 
- придорожная полоса автомобильной дороги
- 
- устанавливаемая придорожная полоса
- 
- зона санитарной охраны
- 
- первый пояс зоны санитарной охраны источника водоснабжения
- 
- второй пояс зоны санитарной охраны источника водоснабжения
- 
- третий пояс зоны санитарной охраны источника водоснабжения
- 
- санитарный разрыв автомобильной дороги
- 
- граница зоны затопления и подтопления от паводка с 1% обеспеченностью
- 
- граница санитарно-защитной зоны существующих промышленных объектов и производств и (или) их комплексов
- 
- охранная зона водопровода
- 
- зона санитарного разрыва магистрального газопровода
- 
- охранная зона газораспределительной сети
- 
- зона шумового дискомфорта железной дороги
- 
- зеленые насаждения общего пользования, пляж общего пользования
- 
- лесные прирусловые насаждения, пляж
- 
- лесопарковые зоны

МЕСТОПОЛОЖЕНИЕ СУЩЕСТВУЮЩИХ ОБЪЕКТОВ КАПИТАЛЬНОГО СТРОИТЕЛЬСТВА:


- 
- границы существующих объектов капитального строительства по сведениям ЕГРН, кадастровые номера

ГРАНИЦЫ ТЕРРИТОРИЙ ОБЪЕКТОВ КУЛЬТУРНОГО НАСЛЕДИЯ:

- 
- охранная зона объектов культурного наследия

* особо охраняемые природные территории местного, регионального и федерального значения на проектируемой территории отсутствуют

Схема расположения листов



ИПК-640
№ 22.216

23.13.1002000:1045(1)

23.13.1002000:1045(1)


Красноармейский район
СП Марьянское










ИПК-640
№ 22.216








С-31А
№ 22.33

Изм.	Кол.уч.	Лист	№ док.	Подп.	Дата

Материалы по обоснованию проекта межевания территории
Чертеж межевания территории
М 1:1000



	зона планируемого размещения линейного объекта федерального значения «Автомобильная дорога М-4 «Дон» - от Москвы через Воронеж, Ростов-на-Дону, Краснодар до Новороссийска. Строительство с последующей эксплуатацией на платной основе автомобильной дороги М-4 «Дон» - от Москвы через Воронеж, Ростов - на - Дону, Краснодар до Новороссийска на участке дальнего западного обхода г. Краснодара» Этап II. Строительство автомобильной дороги)
	зона планируемого размещения линейного объекта федерального значения «Автомобильная дорога М-4 «Дон» - от Москвы через Воронеж, Ростов-на-Дону, Краснодар до Новороссийска. Строительство с последующей эксплуатацией на платной основе автомобильной дороги М-4 «Дон» - от Москвы через Воронеж, Ростов - на - Дону, Краснодар до Новороссийска на участке дальнего западного обхода г. Краснодара» Этап V. Транспортная развязка на км 17 (связь))
	зона планируемого размещения линейного объекта федерального значения «Автомобильная дорога А-289 Краснодар - Славянск-на-Кубани - Темрюк - автомобильная дорога А-290 Новороссийск - Керчь»
	границы кадастровых кварталов, их номера
	границы муниципальных образований
	границы населенных пунктов
	границы полосы отвода на период строительства объекта
	границы отвода под опорами линий электропередачи, отводимые на период эксплуатации после переустройства, связанного со строительством объекта
	ось трассы и пикетаж

	границы земельных участков по сведениям ЕГРН, кадастровые номера
23.07.1402009-101	
ЗОНЫ С ОСОБЫМИ УСЛОВИЯМИ ТЕРРИТОРИИ	
	охранная зона линий сооружений связи и линий и сооружений радиофикации по сведениям ЕГРН,
	по данным инженерно-геодезических изысканий
	охранная зона с особыми условиями использования территории горного отвода "Прибрежно-Новотитаровский участок"
	береговая полоса
	водоохранная зона
	прибрежная защитная полоса

СТОПОЖИЛЕНИЕ СУЩЕСТВУЮЩИХ ОБЪЕКТОВ КАПИТАЛЬНОГО СТРОИТЕЛЬСТВА:
 [] границы существующих объектов капитального строительства по сведениям ЕГРН,
 2:07/014/002/001/01 кадастровые номера

ОХРАНА ТЕРРИТОРИЙ ОБЪЕКТОВ КУЛЬТУРНОГО НАСЛЕДИЯ:
 [] охранная зона объектов культурного наследия
 [] обо охраняемые природные территории местного, регионального и федерального
 [] нения на проектируемой территории отсутствуют

Материалы по обоснованию проекта межевания
территории
Чертеж межевания территории
М 1:1000

ГРАНИЦЫ СУЩЕСТВУЮЩИХ ЗЕМЕЛЬНЫХ УЧАСТКОВ:

ЗОНЫ С ОСОБЫМИ УСЛОВИЯМИ ТЕРРИТОРИИ

 береговая полоса


www.birmingham.ac.uk

Министерство природных ресурсов и
охраны окружающей среды
Республики Беларусь

прибрежная защитная полоса

ОУЩАННАЯ ЗОНА ГАЗОПРОВОДА

Охранная зона газопровода

 охранная зона линий электропередачи

 придорожная полоса авто

устанавливаемая при до-

 зона санитарной охраны

 Blue **uninterrupted** **expanses**
 **Red** **hatched** **expanses**

 первый пояс зоны санитарной охраны источника водоснабжения

 второй пояс зоны санитарной охраны источника водоснабжения

третий пояс зоны санитарной охраны источника водоснабжения

санитарный разрыв автомобильной дороги

граница зоны затопления и

граница санитарно-защитной зоны (мкм) от ме-

и производств и (или) их комплексов

охранная зона водопровода

зона санитарного разрыва магистрального газопровода

ОБРАЗОВАНИЕ ВОЛОС В ВОЗРАСТНО-ПОЛОВОЙ СОСТАВЕ НАСЕЛЕНИЯ

Охранная зона газораспределительной сети

зона шумового дискомфорта железной дороги

☐ зеленые насаждения общего пользования, пляж общего

лесные приустьевые насаждения, пляж

ЛЕСОПАРКОВАЯ ЗОНА

МЕСТОПОДОЖИЖЕНИЕ СУЩЕСТВУЮЩИХ ОБЪЕКТОВ КАПИТАЛЬНЫМ

границы существующих объектов капитального строительства

23-07-1402000-101 кадастровые номера

ГРАНИЦЫ ТЕРРИТОРИЙ ОБЪЕКТОВ КУЛЬТУРНОГО НАСЛЕДИЯ:

охранная зона объектов культурного наследия

* особо охраняемые природные территории местного, регионального и федерального значения на проектируемой территории отсутствуют

Материалы по обоснованию проекта межевания
территории
Чертеж межевания территории
М 1:1000

РАНИЦЫ

10

собой охраняе

* особо охраняемые природные территории местного, регионального и федерального значения на проектируемой территории отсутствуют

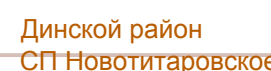


Схема расположения листов

Материалы по обоснованию проекта межевания
территории
Чертеж межевания территории
М 1:1000

Лист

74

* особо охраняемые природные территории местного, регионального и федерального значения на проектируемой территории отсутствуют



Лист
75

[illegible]

УСЛОВНЫЕ ОБОЗНАЧЕНИЯ:

- зона планируемого размещения линейного объекта федерального значения («Автомобильная дорога М-4 «Дон» - от Москвы через Воронеж, Ростов-на-Дону, Краснодар до Новороссийска. Строительство с последующей эксплуатацией на платной основе автомобильной дороги М-4 "Дон" - от Москвы через Воронеж, Ростов - на - Дону, Краснодар до Новороссийска на участке дальнего западного обхода г. Краснодара» Этап II. Строительство автомобильной дороги)
- зона планируемого размещения линейного объекта федерального значения («Автомобильная дорога М-4 «Дон» - от Москвы через Воронеж, Ростов-на-Дону, Краснодар до Новороссийска. Строительство с последующей эксплуатацией на платной основе автомобильной дороги М-4 "Дон" - от Москвы через Воронеж, Ростов - на - Дону, Краснодар до Новороссийска на участке дальнего западного обхода г. Краснодара» Этап V. Транспортная развязка на км 17 (съезда))
- зона планируемого размещения линейного объекта федерального значения «Автомобильная дорога А-289 Краснодар - Славянк-на-Кубани - Темрюк - автомобильная дорога А-290 Новороссийск - Керчь»
- границы кадастровых кварталов, их номера
- границы муниципальных образований
- границы населенных пунктов
- границы полосы отвода на период строительства объекта
- границы отвода под опорами линий электропередачи, отводимые на период эксплуатации после переустройства, связанного со строительством объекта
- ось трассы и пикетаж

ГРАНИЦЫ СУЩЕСТВУЮЩИХ ЗЕМЕЛЬНЫХ УЧАСТКОВ:

- границы земельных участков по сведениям ЕГРН, кадастровые номера

ЗОНЫ С ОСОБЫМИ УСЛОВИЯМИ ТЕРРИТОРИИ

- охранная зона линий сооружений связи и линий и сооружений радиотелевизионного вещания по сведениям ЕГРН, по данным инженерно-геодезических изысканий
- охранная зона с особыми условиями использования территории горного отвода "Прибрежно-Новотитаровский участок"
- охранная зона нефтепровода
- береговая полоса
- водоохранная зона
- прибрежная защитная полоса
- охранная зона газопровода
- охранная зона линий электропередачи
- придорожная полоса автомобильной дороги
- устанавливаемая придорожная полоса
- зона санитарной охраны
- первый пояс зоны санитарной охраны источника водоснабжения
- второй пояс зоны санитарной охраны источника водоснабжения
- третий пояс зоны санитарной охраны источника водоснабжения
- санитарный разрыв автомобильной дороги
- граница зоны затопления и подтопления от паводка с 1% обеспеченностью
- граница санитарно-защитной зоны существующих промышленных объектов и производств и (или) их комплексов
- охранная зона водопровода
- зона санитарного разрыва магистрального газопровода
- охранная зона газораспределительной сети
- зона шумового дискомфорта железной дороги
- зеленые насаждения общего пользования, пляж общего пользования
- лесные приусадебные насаждения, пляж
- лесопарковые зоны

МЕСТОПОЛОЖЕНИЕ СУЩЕСТВУЮЩИХ ОБЪЕКТОВ КАПИТАЛЬНОГО СТРОИТЕЛЬСТВА:

- границы существующих объектов капитального строительства по сведениям ЕГРН, кадастровые номера

ГРАНИЦЫ ТЕРРИТОРИЙ ОБЪЕКТОВ КУЛЬТУРНОГО НАСЛЕДИЯ:

- охранная зона объектов культурного наследия
- * особо охраняемые природные территории местного, регионального и федерального значения на проектируемой территории отсутствуют




Схема расположения листов

Сопровождение					
Изм.	Кол.уч.	Лист	№ док.	Подп.	Дата
Изм.	№ подл.	Подп. и дата	Вам. ив. №		

* особо охраняемые природные территории местного, регионального и федерального значения на проектируемой территории отсутствуют

Лист